



Illegato _____

La delibera di cc/gm n. 2 del 17.01.2025

COMUNE DI PIAZZA BREMBANA
PROVINCIA DI BERGAMO

CATASTO DELLE AREE PERCORSE DAL FUOCO

ANNO 2024

(CATASTO INCENDI)

Legge 21 novembre 2000, n. 353

Legge quadro in materia di incendi boschivi

Aggiornamento approvato con delibera di Giunta Comunale n. 2 in data 17.01.2025

RELAZIONE

- RIFERIMENTI NORMATIVI
- NOTE METODOLOGICHE
- PROCEDURA DI APPROVAZIONE
- GLI INCENDI NEL COMUNE DI PIAZZA BREMBANA

ALLEGATI

- PALNIMETRIA TERRITORIO COMUNALE

RELAZIONE

Riferimenti normativi

La Legge 21.11.2000 n. 353, “Legge-quadro in materia di incendi boschivi”, contiene divieti e prescrizioni derivanti dal verificarsi di eventi calamitosi riferiti agli incendi boschivi e prevede all’art. 10, comma 2 – l’obbligo per i Comuni di censire i soprassuoli percorsi da incendi, avvalendosi anche dei rilievi effettuati dal Corpo Forestale dello Stato, al fine di applicare i vincoli temporali previsti dal comma 1 della medesima legge.

A seguito dell’istituzione del catasto delle aree percorse da incendi i Comuni devono provvedere a apporre vincoli che limitano l’uso del suolo solo per quelle aree che sono individuate come boscate o destinate a pascolo. In relazione alla diversa durata si riconoscono:

- **vincoli quindicennali**: la destinazione delle zone boscate e dei pascoli i cui soprassuoli siano stati percorsi dal fuoco non può essere modificata rispetto a quella preesistente l’incendio per almeno quindici anni. In tali aree è consentita la realizzazione solamente di opere pubbliche che si rendano necessarie per la salvaguardia della pubblica incolumità e dell’ambiente. Ne consegue l’obbligo di inserire sulle aree predette un vincolo esplicito da trasferire in tutti gli atti di compravendita stipulati entro quindici anni dall’evento;
- **vincoli decennali**: nelle zone boscate e nei pascoli i cui soprassuoli siano stati percorsi dal fuoco, è vietata per dieci anni la realizzazione di edifici nonché di strutture ed infrastrutture finalizzate ad insediamenti civili ed attività produttive, fatti salvi i casi in cui per detta realizzazione siano stati già rilasciati atti autorizzativi comunali in data precedente l’incendio sulla base degli strumenti urbanistici vigenti a tale data. In tali aree è vietato il pascolo e la caccia;
- **vincoli quinquennali**: sui predetti soprassuoli è vietato lo svolgimento di attività di rimboschimento e di ingegneria ambientale sostenute con risorse finanziarie pubbliche, salvo il caso di specifica autorizzazione concessa o dal Ministro dell’Ambiente, per le aree naturali protette statali, o dalla regione competente, per documentate situazioni di dissesto idrogeologico o per particolari situazioni in cui sia urgente un intervento di tutela su valori ambientali e paesaggistici.

Note metodologiche

Richiamata la delibera di Giunta Comunale n. 67 in data 22.12.2023, con la quale si istituiva, ai sensi dell’art. 10 della Legge 22.11.2000, n. 353, il “Catasto delle aree percorse dal fuoco” (Catasto Incendi) ed identificavano le particelle catastali interessate ad eventi incendiari;

I dati necessari per le elaborazioni contenute nella presente relazione sono stati reperiti sul Sistema Informativo delle Montagna del Corpo dei Carabinieri Forestali (<http://www.simontagna.it>). In considerazione del fatto che la presente indagine relativa agli incendi è la prima e risulta funzionale per la formale istituzione del catasto incendi del Comune

di Piazza Brembana, si è preso in considerazione il periodo 01.01.2024/31.12.2024 da cui non risulta alcun incendio.

Sarà cura del Comune di Piazza Brembana, come da normativa vigente, procedere agli aggiornamenti periodici. Ai fini dell'aggiornamento del catasto incendi, sarà cura dell'ufficio tecnico creare per ogni incendio una Scheda contenente il Foglio Notizie Incendi trasmesso dai Carabinieri Forestali ed un estratto di mappa catastale e fotogrammetrico. Pertanto in occasione degli aggiornamenti del "Catasto delle aree percorse dal fuoco" del Comune di Piazza Brembana, oltre alla relazione tecnica, sarà necessario allegare le apposite schede degli incendi e la planimetria fotogrammetrica e catastale in cui saranno evidenziate le aree percorse dal fuoco mediante campitura colorata e da un numero che ne permette l'associazione alla relativa scheda.

Procedura di approvazione

Ai sensi dell'art. 10 della Legge n. 353 del 21 novembre 2000, gli elaborati del catasto incendi devono essere pubblicati all'albo pretorio online per 30 giorni consecutivi, durante il periodo di pubblicazione chiunque potrà prenderne visione e presentare osservazioni. La documentazione relativa al "Catasto delle aree percorse dal fuoco" sarà inoltre consultabile sul sito internet del Comune di Piazza Brembana. Le eventuali osservazioni dovranno essere poi analizzate entro i successivi 60 giorni, procedendo infine all'approvazione definitiva del catasto in questione.

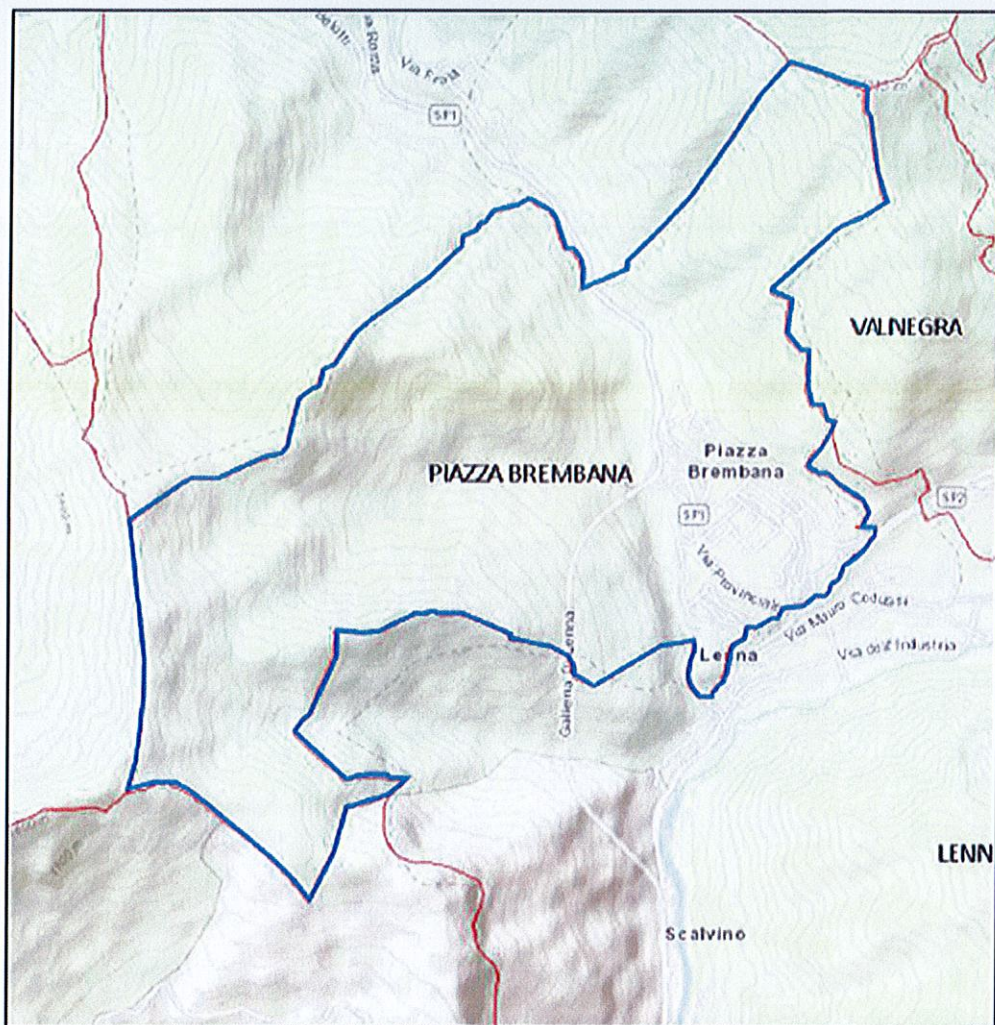
Gli incendi nel Comune di Piazza Brembana

Visti i dati analizzati nel periodo 01.01.2024/31.12.2024, l'analisi ha fornito i seguenti dati:

Anno	n. incendi
2024	0




Piazza Brembana, 17 gennaio 2024

PLANIMETRIA GENERALE



AREE PERCORSE DAL FUOCO

ANNO 2024: NESSUN INCENDIO

-  CONFINI COMUNALI
-  PERIMETRO AREA PERCORSO DAL FUOCO
-  AREA PERCORSO DAL FUOCO



CATASTO DEI SOPRASSUOLI PERCORSI DAL FUOCO

(CATASTO INCENDI - Legge 353 del 22.11.2000)

COMUNE DI PIAZZA BREMBANA - Bg

anno 2025

